

METSAINVENTEERIMISE ANDMED

Maakond: Pärnu
Vald: Tori
Küla: Rütavere
ID(d): 23

Maaüksus: **Taali metskond 56**
Kinnistu number: 14508350
Katastritunnus: 73001:007:0240
Üldpindala: 0,79 ha

Metsamaa pindala: **0,79 ha, sellest:**
lagedad alad
selguseta alad
puistud

0,79 ha, sellest:
kuusikud 0,79 ha 166 tm

Kasvava metsa tagavara: 166 tm 210 tm/ha
Tagavara juurdekasv: 9 tm aastas

Välitööd tegi: Eho Unne, 06.03.2025
Kava on koostatud: 12.03.2025 (ID: 21670-22031)

Metsabüroo OÜ (reg. kood 10908249), Järvevana tee 9, Tallinn
e-post: info@metsabyroo.ee, telefon 61 090 61
















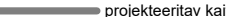


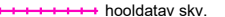





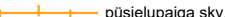

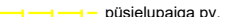



Co-financed by the Connecting Europe
Facility of the European Union

KITSENDUSTE PLAAN
Pärnu maakond
Tori vald
Taali metskond 56 kinnistu






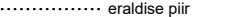

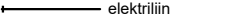
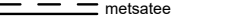
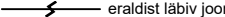

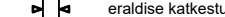














0 20 40 60 80 100m

Mõõt 1:2 000

Kitsendused ja looduskaitseobjektid

	kalda pv.		kalda pv.
	kaitseala skv.		püsielupaiga skv.
	kaitseala pv.		püsielupaiga pv.
	hoiuala		ranna pv.
	üksikobjekt		muud kitsendused
	kaitseala välispiir		hoiuala
	reservaat		projekteeritav kaitseala
	looduslik skv.		väarieselupaik
	hooldatav skv.		üksikobjekt
	piiranguvöönd		loomad I kategooria
	püsielupaik		loomad II kategooria
	püsielupaiga skv.		taimed I kategooria
	püsielupaiga pv.		taimed II kategooria
	kultuurimälestis		pärandkultuuri objekt

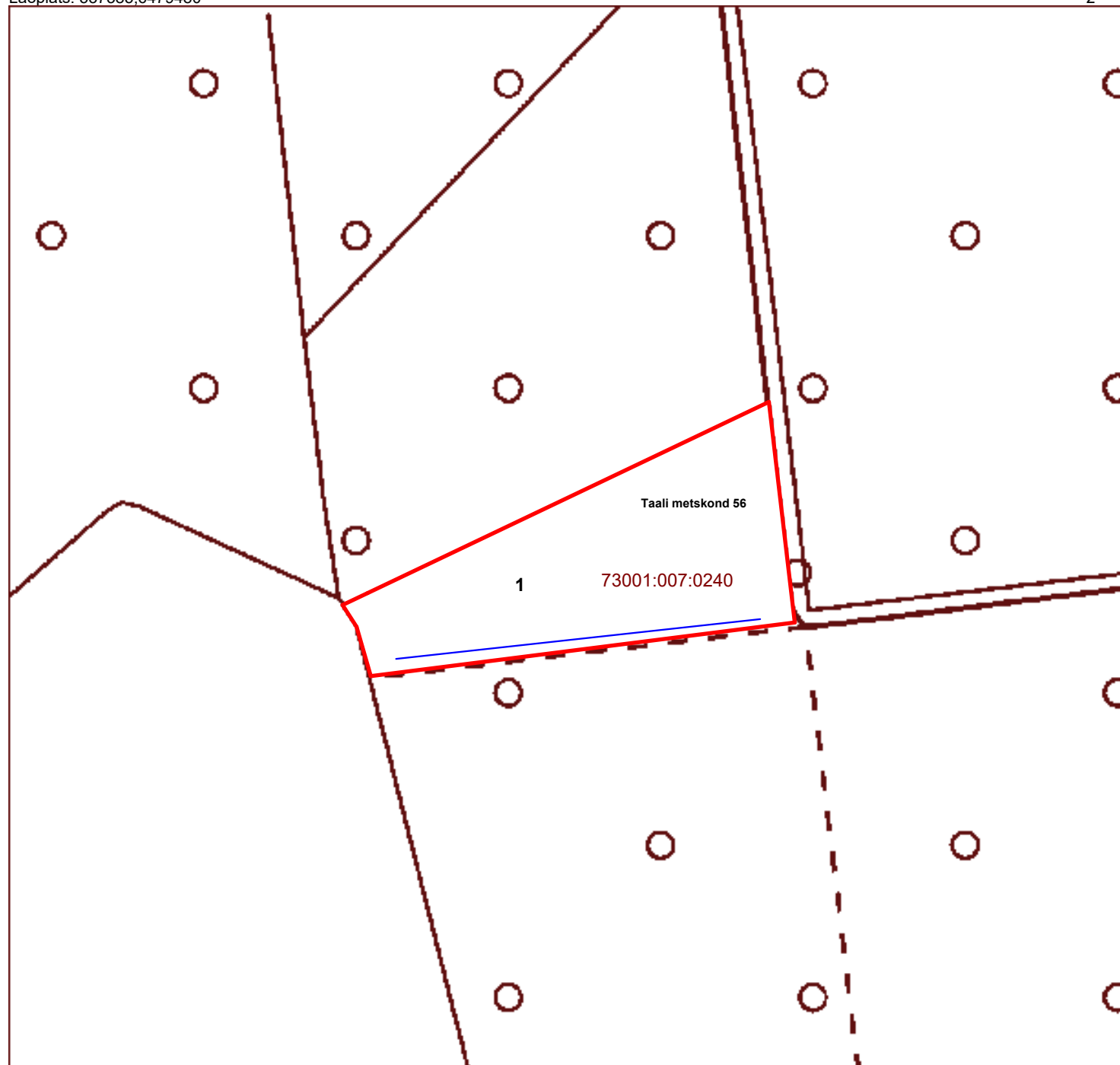
Leppemärgid

	maakonna piir		visiir, jalgrada
	valla piir		kõlviku piir
	katastriüksuse piir		eraldise piir
	kruusatee		elektriliin
	metsatee		eraldist läbiv joon
	pinnaste		eraldist katkestus
	trass, siht		tiik
	vana kraav		truup
	kraav, oja, kaldajoon		märkimisväärne puu
	kraav, jõgi 6...10m		katastritunnus
	kraav trassiga		eralduse number
	söödaplats		jahikantsel
	soolak		kopratamm

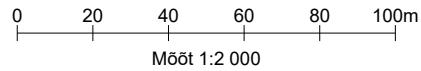
Aluskaart: Riigi Maa-amet

Looduskaitse info: EELIS, jaanuar 2024

Metsabüroo OÜ



PUISTUPLAAN
Pärnu maakond
Tori vald
Taali metskond 56 kinnistu



Puistuplaani leppemärgid

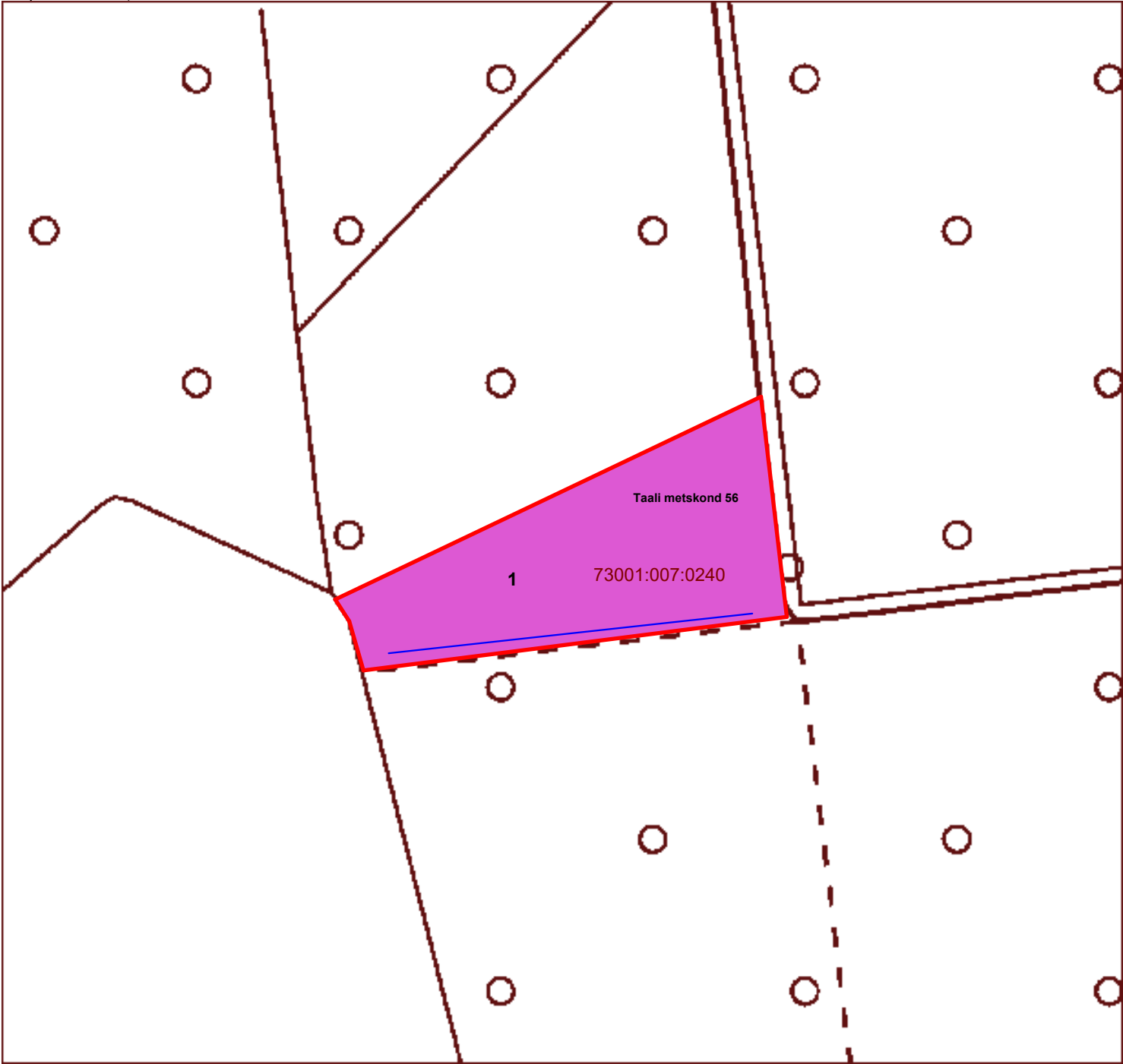
Puuliik	Lagedad alad	Seiguseta alad	Noorendikud	Latimetsad	Keskealised metsad	Valmivad ja küpsed
Mänd						
Kuusk						
Kask						
Haab						
Sanglepp						
Hall lepp						
Tamm						
Saar						
Teised						

Leppemärgid

maakonna piir	visiir, jalgrada
valla piir	kõlviku piir
katastriüksuse piir	eraldise piir
kruusatee	elektriliin
metsatee	eraldist läbiv joon
pinnastee	eraldise katkestus
trass, siht	tiik
vana kraav	truup
kraav, oja, kaldajoon	märkimisväärne puu
kraav, jõgi 6...10m	katastritunnus
kraav trassiga	eralduse number
söödaplats	jahikantsel
soolak	kopratamm

Aluskaart: Riigi Maa-amet Looduskaitse info: EELIS, jaanuar 2024

Metsabüroo OÜ



TAKSEERKIRJELDUS

Tori vald, Taali metskond 56 maaüksus, 73001:007:0240

Er. nr.	Pind- ala ha	Rin- ne	Kooseisu						Bo- ni- teet	Kasvu- koha- tüüp	H100 m	Täius %	G m ²	Puude arv tk/ha	Tagavara		Juurdekasv		Raie %	Likv. puit tm	Tarbe puidu %	Kavandatud metsamajanduslikud tööd Takseeritud
			%	Puu- liik	Pärit- olu	Vanus a	H m	D cm							tm/ha	tm/er	tm/ha/a	tm/er/a				
1	0,79	Keskealine mets							1	K-An	29				210	166	10,8	8,5		137	92	06.03.2025
		Kaalutud I rinde vanus 43 aastat, raievanus 66 aastat																				
	1	54	Ku	i		45	17	16				90	24			89						
		46	Ks	s		40	18	14								76						
		Kultuurpuistu																				
		Kooseis ebaühtlane																				

Eraldisel esimesena märgitud puuliik on peapuuliik